


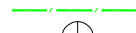



M1:250

-  Isikliku kasutusõiguse ala
-  Lepingu objektiks oleva kinnistu piir
-  Katastriüksuste piirid
-  Projekteeritud side mikrotorustik
-  Olemasolev sidekaev

Corle OÜ töö nr 2021_V5_1
 Koostaja: Mark Eerik Tamm

| Jrk nr | IKÕ ala Pos nr(plaanil) | Kinnistu registrios nr | Katastriüksuse tunnus, nimi, sihtotstarve | Asukoht riigitee suhtes | Ala pindala ruutmeetrites |
|--------|----------------------------|---------------------------|---|---|------------------------------|
| 1 | 1 | 8747950 | 27101:003:1712 24104 Põhjaka-Tõrvaugu- Võhma tee, Transpordimaa | 24104 Põhjaka- Tõrvaugu-Võhma, km 21,60-21,61 | 6 |